



Forbindelse til Vinge-området

Signalreguleret kryds

Fjordforbindelsen

Frederikssundsvej

S-banen

Tilslutning til Frederikssundsvej



Tilslutningsanlæg ved Marbækvej



Østlig del af højbroen, set mod sydvest



Østlig del af højbroen, set mod nord



Højbroen, set fra Tørslev Hage mod øst



Tørslev Hage

Kølholm

Højbroen, set mod nordøst



Tørslev Hage

Kølholm

Højbroen, set mod nordøst

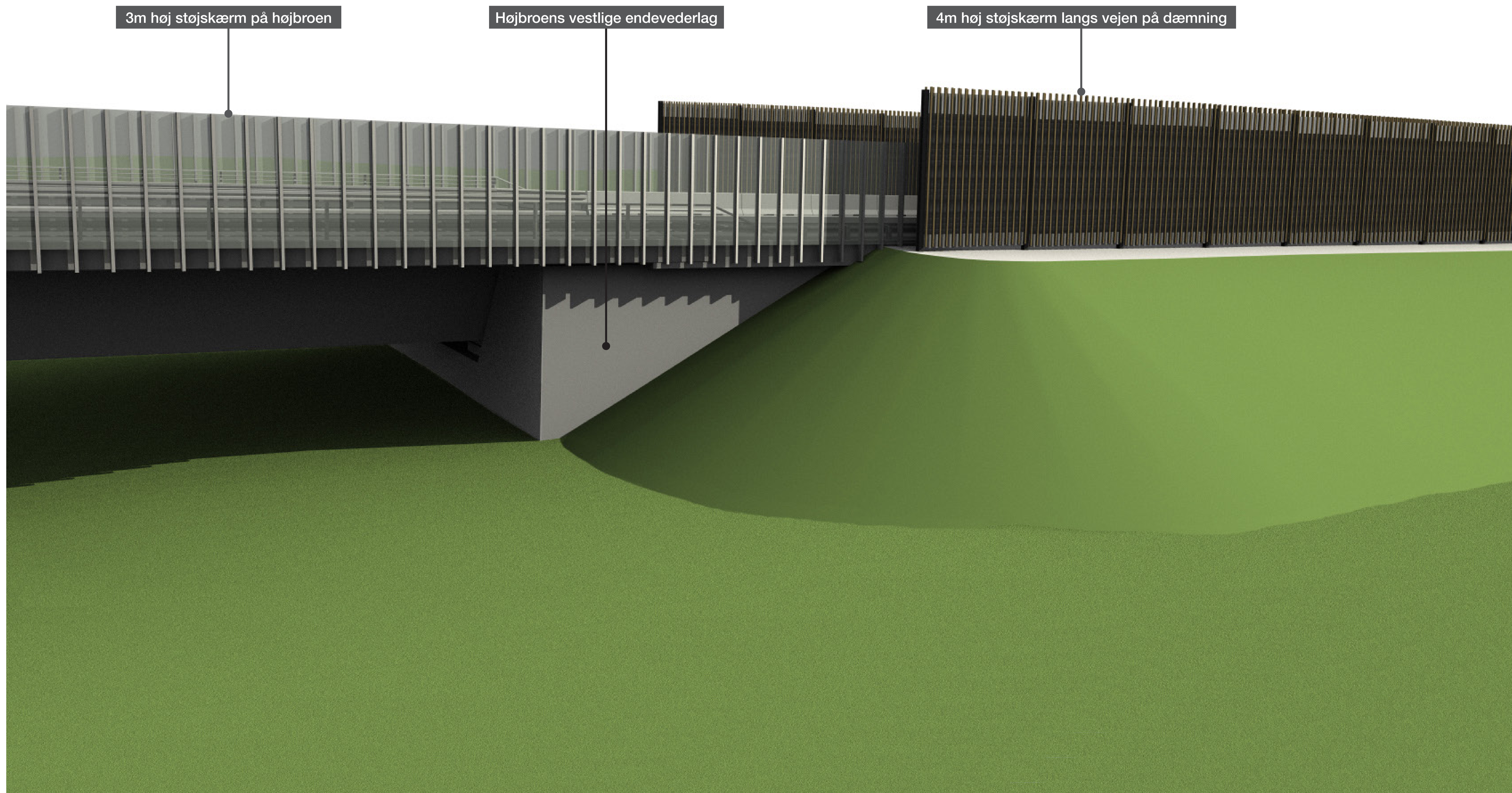


Højbroen, set fra Tørslev Hage mod syd



Stenø

Højbroen og anlæg på Tørslev Hage, set mod sydvest



Højbro og vejanlæg på dæmning på østligste del af Tørslev Hage



Vejanlæg og støjskærme på Tørslev Hage, set mod øst



Ny bro mellem
Gl. Færggårdsvej Nord/Svanevænget
og Gl. Færggårdsvej Syd

Vejanlæg og støjskærme på Tørslev Hage, set mod vest

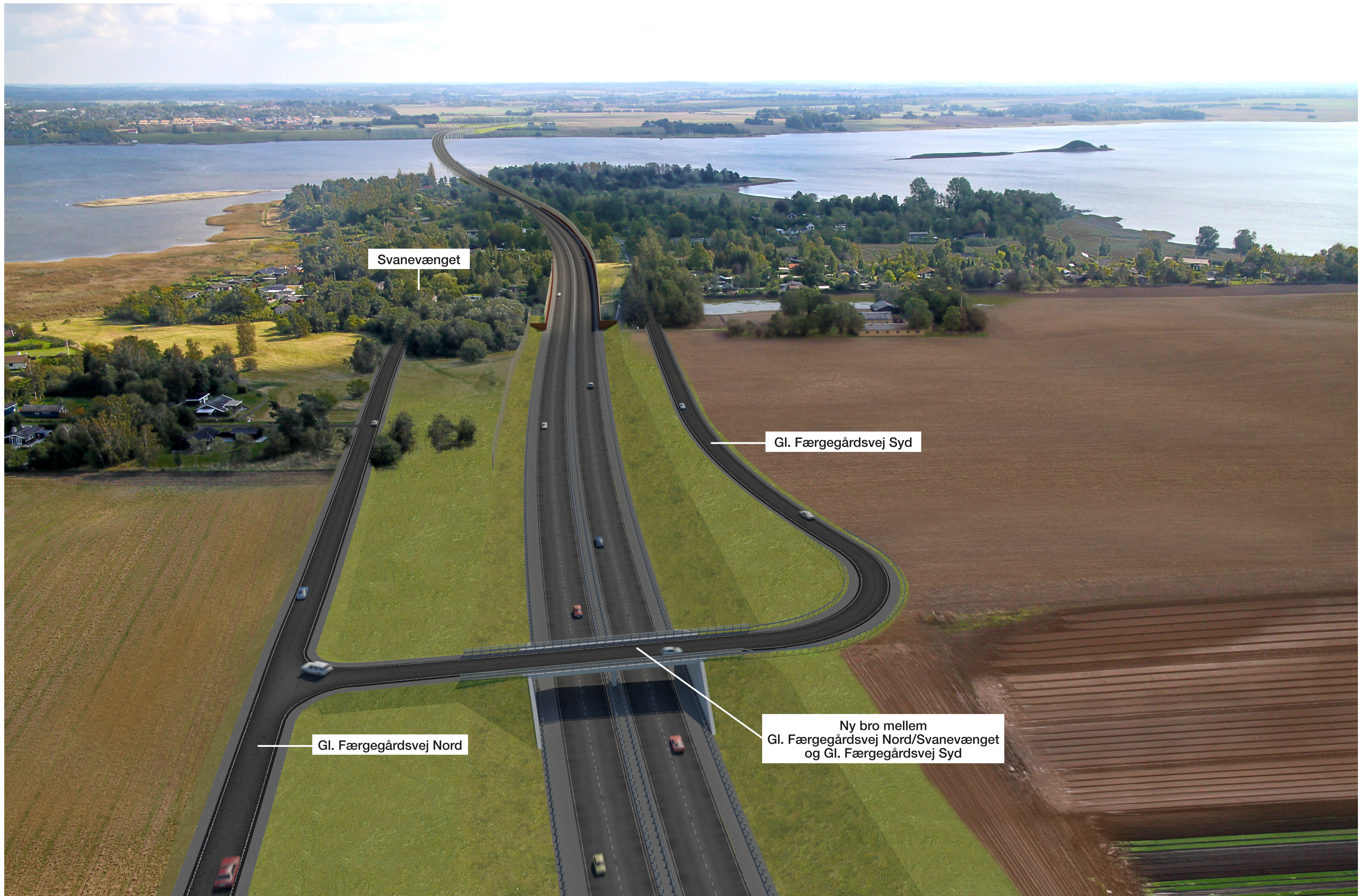


Granplantagen

Støjskærme på Tørslev Hage, set mod nord



Vejanlæg med støjskærme igennem Tørslev Hage




Svanevænget

Gl. Færggårdsvej Syd

Gl. Færggårdsvej Nord

Ny bro mellem
Gl. Færggårdsvej Nord/Svanevænget
og Gl. Færggårdsvej Syd

Vejanlæg igennem Tørslev Hage, set mod øst



Motortrafikvejen ved Tørslevvej, set mod vest



Tørslev by

Portaler til betalingsanlæg

Faunapassage over vejen

Tørslevvej


Motortrafikvejen ved Tørslevvej, set mod nord



Betalingsanlæggets portaler

Faunapassage med beplantning

Betalingsanlæg og faunapassage, set mod sydvest



Tilslutningsanlæg ved Ny Landerslevvej, set mod sydvest



Tilslutning af Ny Landerslevvej til Lyngerupvej



Motortrafikvejens afslutning ved Skibbyvej